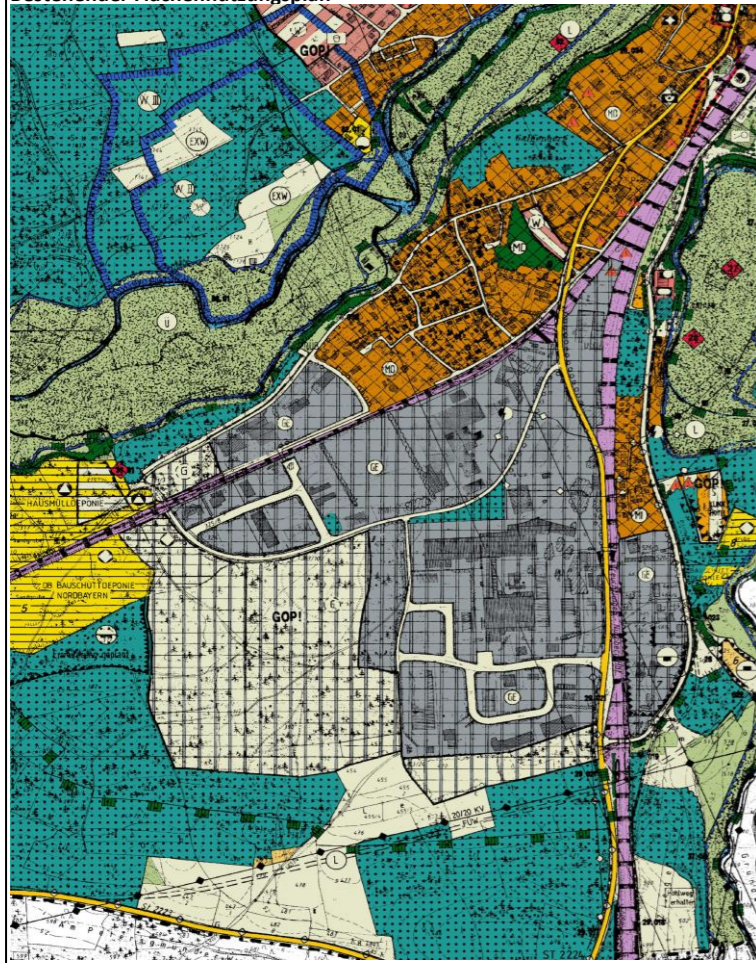
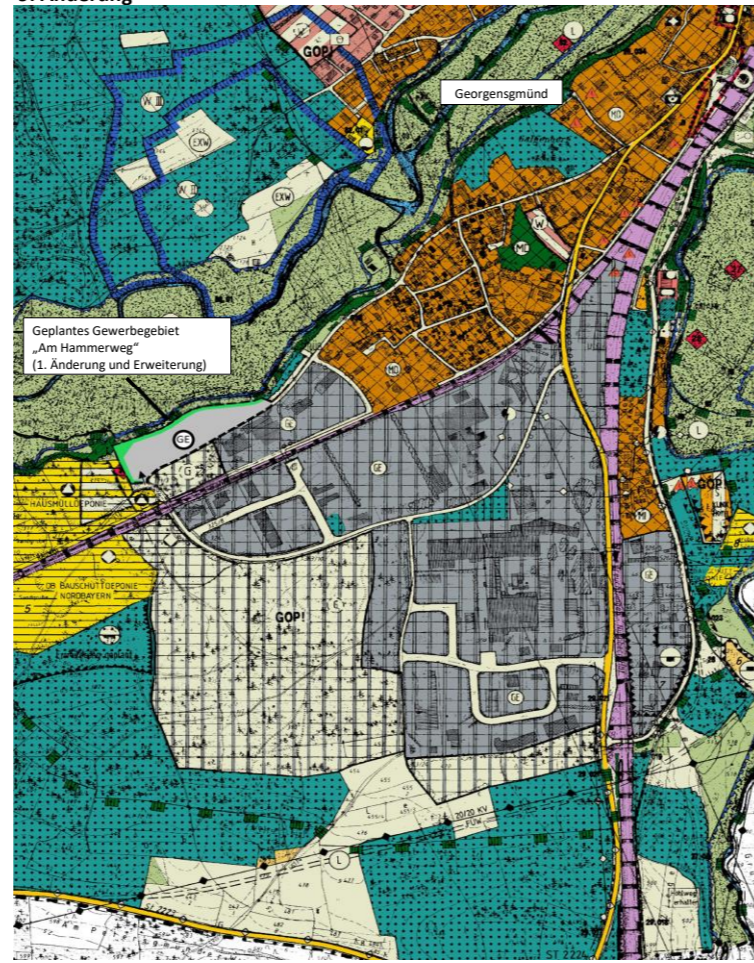


Bestehender Flächennutzungsplan



9. Änderung



Verfahrensvermerke

1. Aufstellungsvermerk
 Änderung beschlossen am: 21.08.2019
 Beschluss bekanntgemacht am: 04.09.2019
 Georgensgmünd, den _____ 1. Bürgermeister, Friedrich Koch Siegel






2. Auslegungsvermerk
 Frühzeitige Bürger- und Behördenbeteiligung erfolgte vom 06.02.2020 bis 08.03.2020
 Gebilligt und beschlossen am: 03.02.2021
 Öffentliche Auslegung erfolgte vom 03.10.2024 bis 04.11.2024
 Georgensgmünd, den _____ 1. Bürgermeister, Friedrich Koch Siegel

3. Feststellungsbeschluss
 Nach Prüfung der Bedenken und Anregungen gefasst am: _____
 Georgensgmünd, den _____ 1. Bürgermeister, Friedrich Koch Siegel

4. Genehmigungsvermerk:
 Genehmigung der Änderung des Flächennutzungsplanes durch das Landratsamt Roth mit Schreiben vom _____
 Roth, den _____ Siegel

5. Bekanntmachungsvermerk:
 Ortsüblich bekanntgemacht und rechtswirksam geworden am: _____
 Ausgefertigt: _____
 Georgensgmünd, den _____ 1. Bürgermeister, Friedrich Koch Siegel

Zeichenerklärung:

-  Abgrenzung des Änderungsbereich
-  GE Gewerbegebiet (gem. § 1 Abs. 2 Nr. 9 BauNVO)
-  GOP Grünordnungsplan erforderlich
-  Erschließung
-  Gehölzstreifen

Projekt:	9. Änderung des Flächennutzungsplanes mit Landschaftsplan für den Bereich der geplanten Gewerbegebietserweiterung 1. Änderung und Erweiterung Nr. 52 "Am Hammerweg"	
Planung:		Gemeinde Georgensgmünd Bauabteilung Bahnhofstraße 4 91166 Georgensgmünd Telefon: 09172/703-0 Telefax: 09172/703-50 Email: info@georgensgmued.de
Maßstab:	1 : 5.000	
Bearbeiter:	Uwe Maderholz	
	Georgensgmünd, den 23.07.2019 ergänzt /geändert: 01.10.2024	