






392
 Rodungsfläche mit Jungem Eichenaufwuchs (*Quercus robur*),
 Kiefern (*Pinus sylvestris*), Preiselbeeren (*Vaccinium vitis-idaea*)
 und Heidelbeere (*Vaccinium myrtillus*)

396
 Kiefernwald (*Pinus sylvestris*) mit einzelnen Eichen (*Quercus robur*),
 Holunder (*Sambucus nigra*), Eberesche (*Sorbus aucuparia*)
 Wildrosen (*Rosa spec.*), im Unterwuchs Preiselbeeren (*Vaccinium vitis-idaea*)
 und Heidelbeere (*Vaccinium myrtillus*)

Rodungsfläche mit Jungem Eichenaufwuchs (*Quercus robur*),
 Kiefern (*Pinus sylvestris*), Preiselbeeren (*Vaccinium vitis-idaea*)
 und Heidelbeere (*Vaccinium myrtillus*)

-  Nadelwald
-  Ruderalfläche (Erdwall)
-  Gehölzsukzession
-  Waldweg
-  Geltungsbereich des Bebauungsplans

Projekt		
2. Änderung und Erweiterung Bebauungsplan Nr. 40 mit Grünordnungsplan "Obere Lerch III"		
Auftraggeber		
Gemeinde Georgensgmünd		
Plan		
Bestandsplan		
Plan Nr.: 1	Projekt Nr.: 21753	Maßstab: 1:1.000
Datum: 05.12.2018	Plangröße: DIN A3	
Ergänzt:		
Bearbeitet: J. Ermisch, Dipl.Ing.(FH), Landschaftsarchitekt; Anke Kühn, Dipl.Ing.(FH), Landschaftsarchitektin		
Unterschrift:		
		LANDSCHAFTSPLANUNG Jörg Ermisch Dipl.Ing.(FH) Gartenstraße 13 Tel. 09171/87549 www.Ermisch-Partner.de / info@Ermisch-Partner.de
& PARTNER		Lucia Ermisch LandschaftsArchitekten 91154 Roth Fax. 09171/87560