


























Legende


-  Geltungsbereich
-  Gebäude
-  Asphalt/ Pflaster
-  Grünweg/ Schotterweg
-  Bankett/ Verkehrsleitgrün
-  Bodenmiete
-  Lagerflächen
-  Privatgarten
-  extensive Wiese
-  Gebüsch und Hecken
-  Eichen-Hainbuchenwald, wechsell trocken
-  Mischwald, tw. gerodet

-  Laubbaum
-  Höhlenbaum
-  Biotopbaum (kleinere Spalten, Totholz)
-  Biotopbaum, kann gerodet werden
-  Böschung

-  Biotop
-  LSG Grenze
-  Grenze FFH Gebiet
-  Hochwasserlinie HQ 100

-  Flurstück
-  Flurnummer



Projekt Bebauungsplan An der Papiermühle		
Auftraggeber Gemeinde Georgensgmünd		
Plan Bestand		
Plan Nr.:	Projekt Nr.: 22096	Maßstab: 1:1.000
Datum: 18.08.2021	Plangröße: DIN A3	
Ergänzt:		
Bearbeitet: L. Ermisch, Dipl.Ing.(FH), Landschaftsarchitektin/ Stadtplanerin; A.K.		
Unterschrift:		
 ERMISCH & PARTNER	LANDSCHAFTSPLANUNG Jörg Ermisch Dipl.Ing.(FH) Gartenstraße 13 Tel. 09171/87549 www.Ermisch-Partner.de / info@Ermisch-Partner.de	
	Lucia Ermisch LandschaftsArchitekten 91154 Roth Fax. 09171/87560	